FISKENS VÄG PÅ MARKNADEN

Utbildning

För storkök och detaljhandel

Ilona Miglavs – Utbildningsansvarig Aquadeli

Fiske
Nationellt
Internationellt

Gossist

Butik

Konsument

MÄRKNING FÖR KONSUMENTENS TRYGGHET

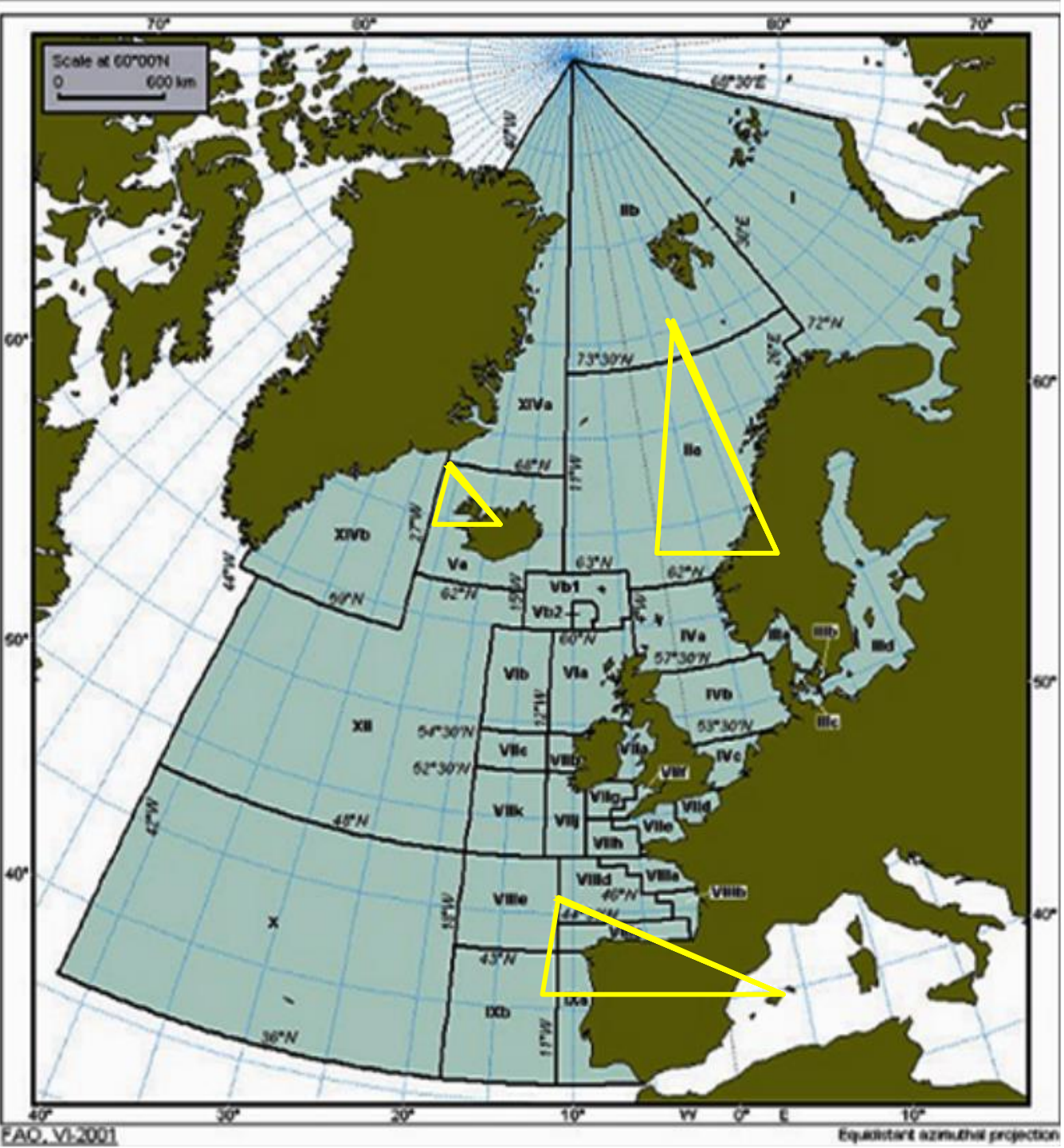

Fångst och handelsområden

- Norge
- Sverige
- Danmark
- Holland
- Island
- Frankrike
- Turkiet
- Grekland
- Italien

Ca 70% av den fisk som svenskarna äter kommer från Norge, Danmark, Kina och andra länder.
30% är inhemsk fiske samt odling.



Varuförsörjning för en vanlig grossist med huvudinriktning på färsk fisk (Norge, Danmark, Finland Sverige, Holland, Frankrike, Spanien, Turkiet Fiskauktioner, mm).

Den frysta fisken kommer från flera av de stora fiskenationerna.

Auktioner
Kontrakt båtar
Landningshamnar
Odlingar

Från båt till butik

Landning dag 1

Dag 2

Grossist

Order från ex. ICA

dag 2-3

dag 2-4

ICA Sverige AB

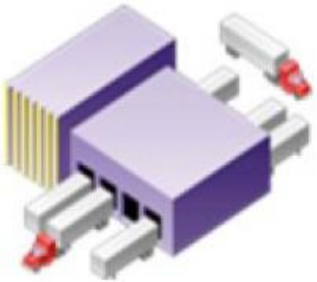

Butik

Världsfångster 1950-2000

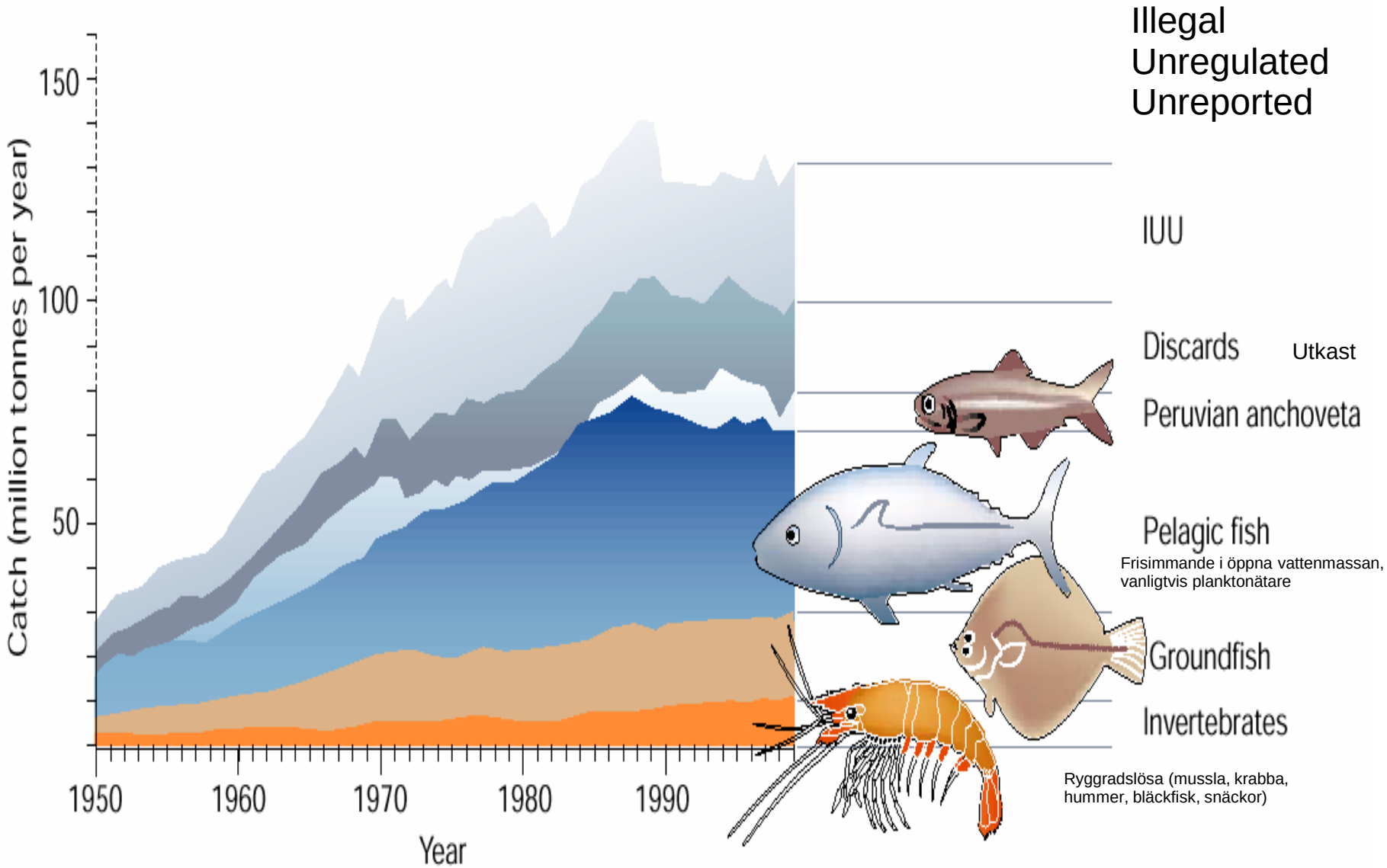

Pauly et al. 2002. Towards sustainability in world fisheries. Nature 418(8 August):689-69

Illegal
Unregulated
Unreported

Illegalt
Oreglerat
Orapporterat

Detta är varken reglerat eller rapporterat. Förmodligen är det inte heller illegalt

Sri Lanka kustnära fiske

Världsfångster 1950-2000

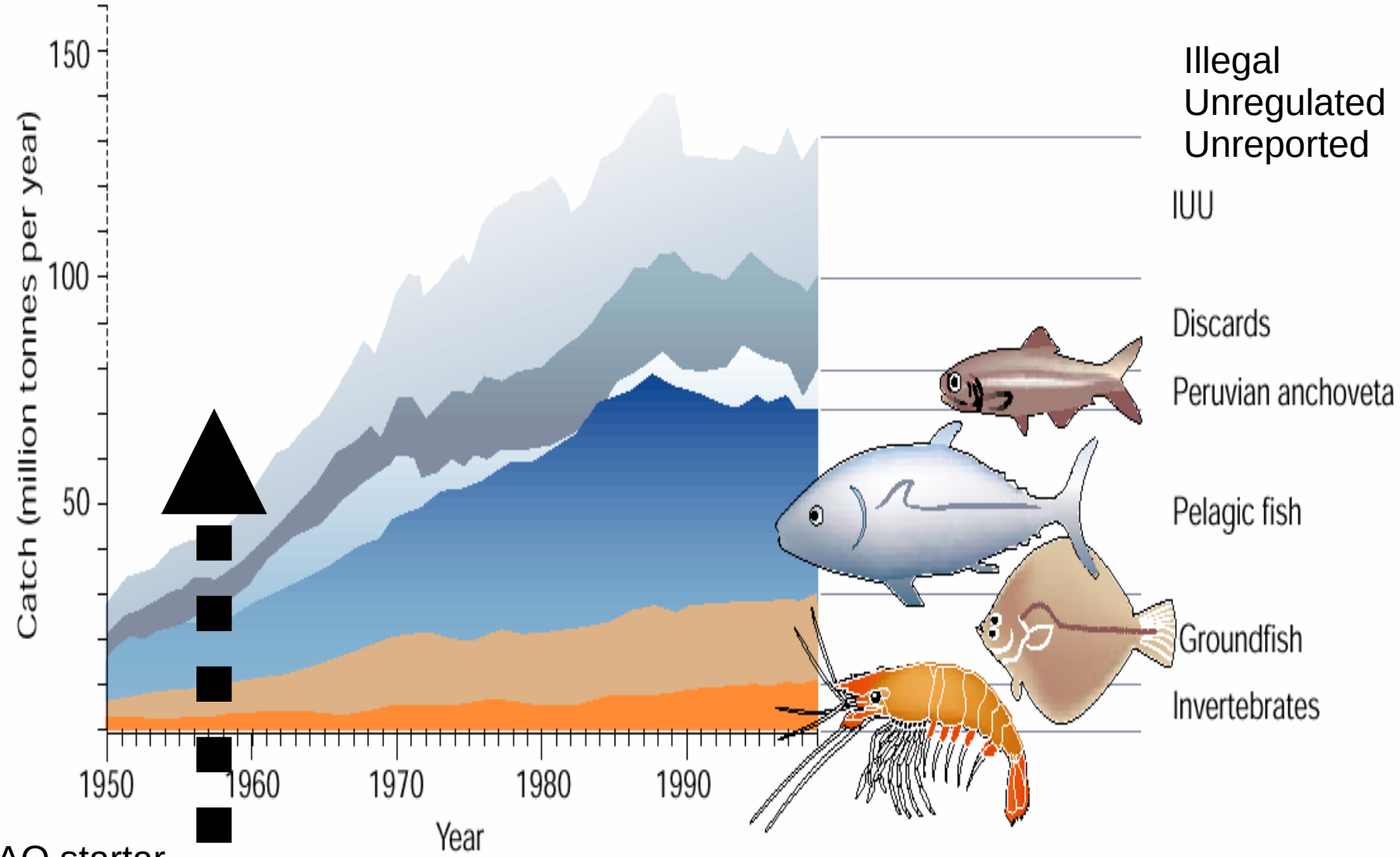

FAO startar datainsamling

Pauly et al. 2002. Towards sustainability in world fisheries. Nature 418(8 August):689-69

Världens fiskezoner

Nordostatlanten FAO 27

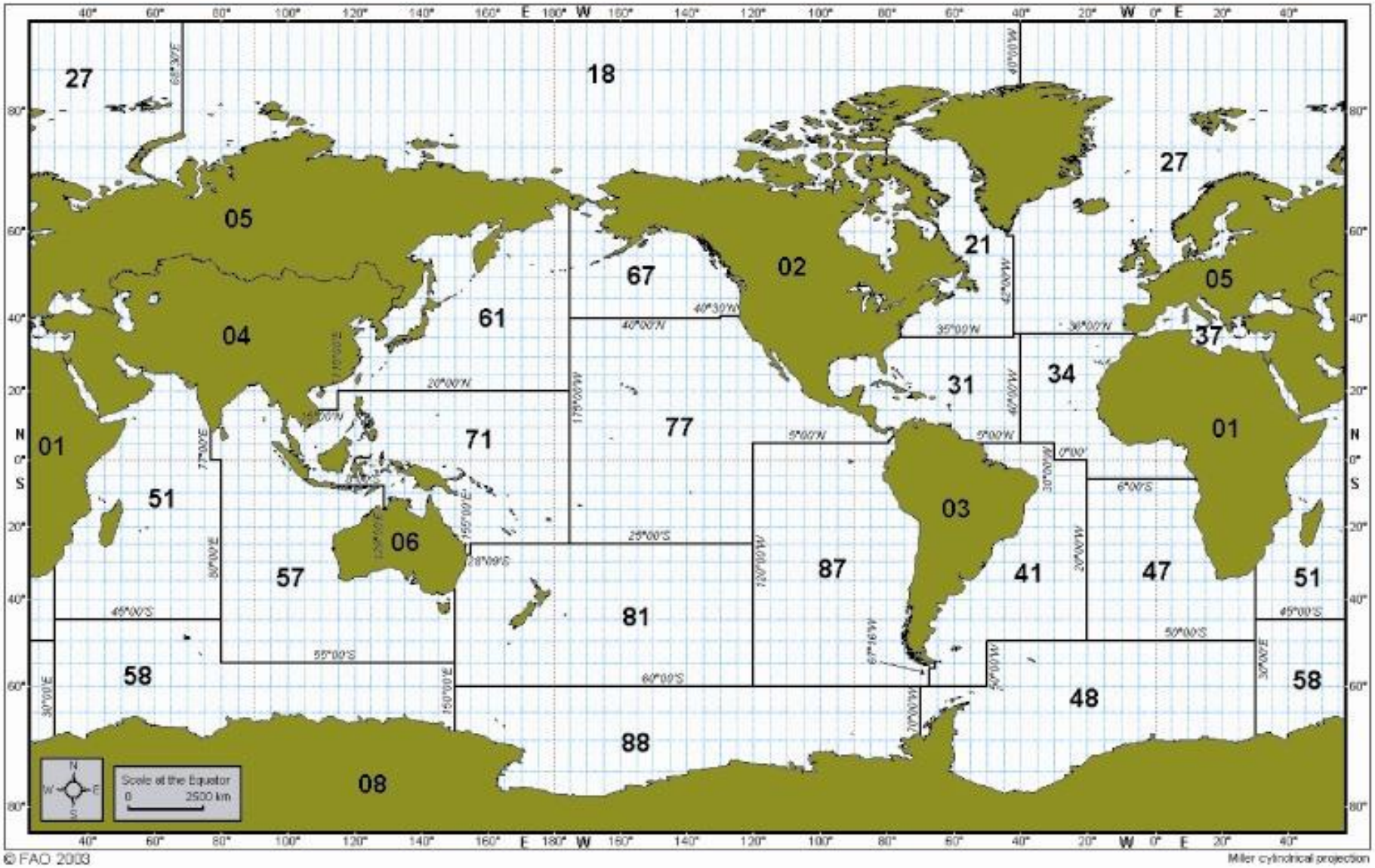

Fiskezon 27 Nordostatlanten

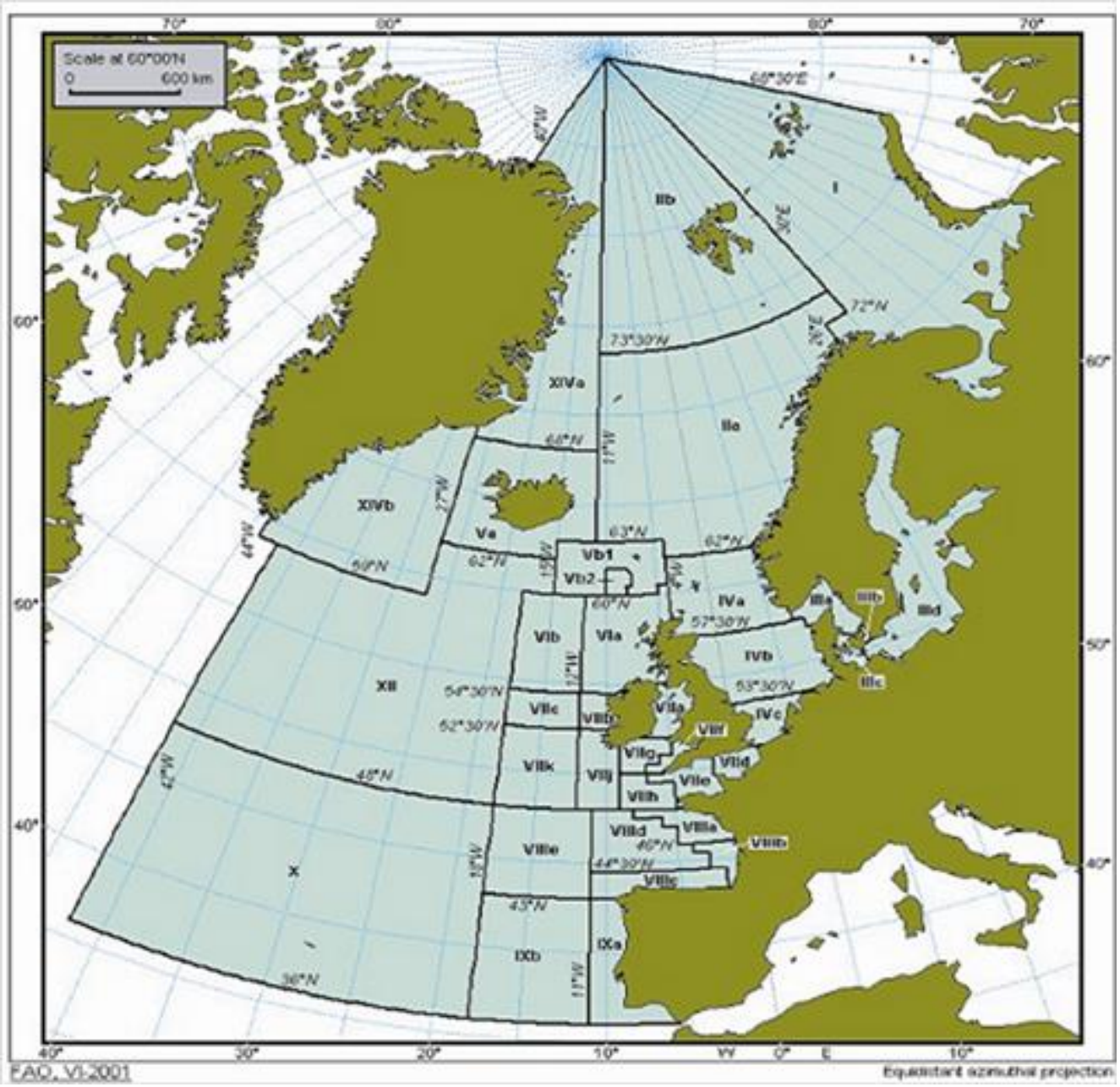

Detaljerat fiskeområde sedan 2014 skall anges för fisk och skaldjur fångat i detta område

(Samt i Medelhavet och Svarta havet)

Varför slänger vi fisk tillbaka i havet?

För liten
Ointressant
Fredad
Kvoten slut

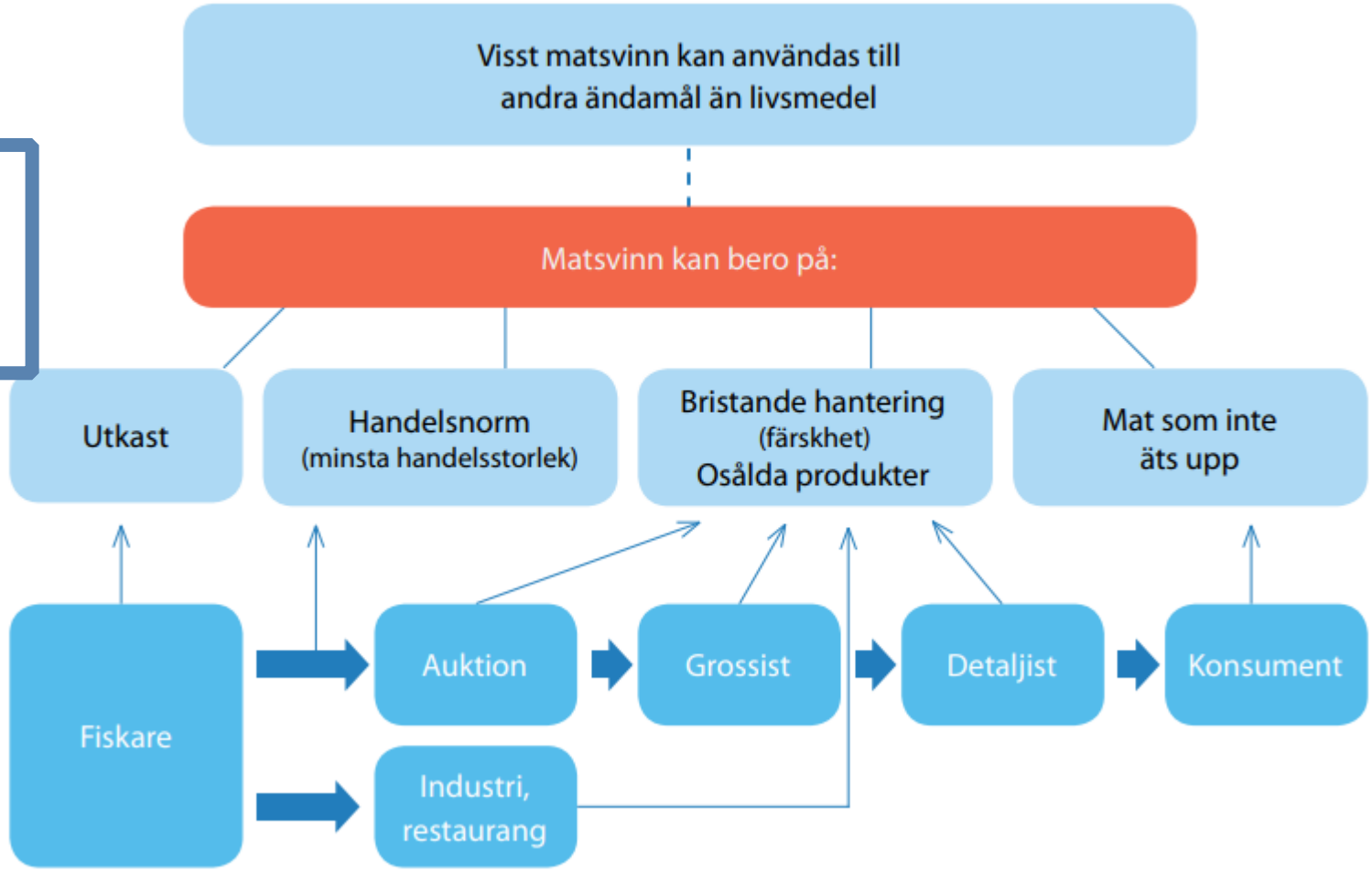

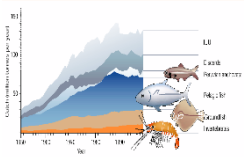

Märkning av fiskprodukter

Etikett / Skylt / Följesedel / Faktura

Blåmussla
Mytilus edulis
Odlad i Sverige

Rödspätta
Pleuronectes platessa
Fiskad
Nordostatlanten
Skagerrak
Trålar

Redskapskategorier (obligatorisk information

fom 13 december 2014)

- **Not**
- **Trål (ej uppdelad i bottentrål eller pelagisk trål)**
- **Nät/Garn**
- **Ringnot och sänkhåv**
- **Krok och Lina**
- **Skrapa**
- **Tina och Fälla**

Mer detaljerad beskrivning är alltid tillåten

INFORMATIONSFÖRORDNINGEN

För Nordostatlanten (FAO 27), Medelhavet och Svarta havet (FAO 37) ska delhavsområde eller sektion anges:

Delhavsområden i Nordostatlanten: (kan ytterligare delas upp i mindre sektioner)

- Barents hav
- Norska Havet, Spetsbergen och Björnön
- Skagerrak, Kattegatt, Öresund, Bälthavet och Östersjön
- Nordsjön
- Island och Färöarna
- Rockall, Västra Skottland och Norra Irland
- Irländska sjön, Västra Irland, Porcupine bank, Östra och västra Engelska kanalen, Bristolkanalen, Sydöstra Irland, Inloppet till Engelska kanalen, Keltiska havet, Västra Keltiska havet

INFORMATIONSFÖRORDNINGEN

TRYGG FISK GER MATGLÄDJE!